

КАДАСТРОВЫЙ ПАСПОРТ

Сооружения
(вид объекта недвижимого имущества)

Лист №	1	Всего листов:	2
--------	---	---------------	---

« 21 » декабря 2015 г. № 65/201/15-125546	
Кадастровый номер:	65:03:0000000:61
Номер кадастрового квартала:	65:03:0000000
Предыдущие номера:	3777
Дата внесения номера в государственный кадастр недвижимости:	10.07.2012

Описание объекта недвижимого имущества:

1	Адрес (описание местоположения):	Сахалинская обл., Корсаковский р-н, район озера Туначай#3777		
2	Основная характеристика:	площадь застройки	120.3	кв.м
		(тип)	(значение)	(единица измерения)
3	Назначение:	Нежилое		
4	Наименование:	Бетонная площадка		
5	Количество этажей, в том числе подземных этажей:	_____		
6	Материал наружных стен:	_____		
7	Год ввода в эксплуатацию (завершения строительства):	1990		
8	Кадастровая стоимость (руб.):	260.13		
9	Кадастровый номер земельного участка (участков), в пределах которого расположен объект недвижимого имущества:	_____		
10	Степень готовности объекта незавершенного строительства (%):	_____		
11	Кадастровые номера помещений, расположенных в здании или сооружении:	_____		
12	Сведения о правах:	Собственность, рег.номер 65-65-02/002/2011-464 от 29.04.2011 г., правообладатель: Российская Федерация		

13	Сведения о включении в реестр объектов культурного наследия:	_____		

14	Особые отметки:	_____		

15	Сведения о кадастровых инженерах:	_____		

16	Дополнительные сведения:	_____		

16.1	Кадастровые номера объектов недвижимости, образованных с объектом недвижимости: _____
16.2	Кадастровые номера объектов недвижимости, образованных из объекта недвижимости: _____
16.3	Кадастровые номера объектов, подлежащих снятию с кадастрового учета: _____
17	Характер сведений государственного кадастра недвижимости (статус записи об объекте): Сведения об объекте недвижимости имеют статус ранее учтенные

Ведущий инженер отдела подготовки и предоставления сведений		Н.А. Денисова
(полное наименование должности)	(подпись)	(инициалы, фамилия)

М.П.

КАДАСТРОВЫЙ ПАСПОРТ


Лист №	2	Всего листов:	2
--------	---	---------------	---

Сооружения
(вид объекта недвижимого имущества)

« 21 » декабря 2015 г. № 65/201/15-125546

Кадастровый номер:	65:03:0000000:61
--------------------	------------------

Схема расположения объекта недвижимого имущества на земельном участке(ах):



Масштаб 1: _____

Ведущий инженер отдела подготовки и предоставления сведений		Н.А. Денисова
(полное наименование должности)	(подпись)	(инициалы, фамилия)

М.П.

КАДАСТРОВЫЙ ПАСПОРТ

Здания
(вид объекта недвижимого имущества)

Лист №	1	Всего листов:	2
--------	---	---------------	---

« 21 » декабря 2015 г. № 65/201/15-125537	
Кадастровый номер:	65:03:0000000:59
Номер кадастрового квартала:	65:03:0000000
Предыдущие номера:	3777
Дата внесения номера в государственный кадастр недвижимости:	10.07.2012

Описание объекта недвижимого имущества:

1	Адрес (описание местоположения):	Сахалинская обл., Корсаковский р-н, район озера Туначай#3777		
2	Основная характеристика:	площадь	79.1	кв.м
		(тип)	(значение)	(единица измерения)
3	Назначение:	Нежилое здание		
4	Наименование:	Разрушенное здание коттеджа №1		
5	Количество этажей, в том числе подземных этажей:	1		
6	Материал наружных стен:	Стены		
7	Год ввода в эксплуатацию (завершения строительства):	1972		
8	Кадастровая стоимость (руб.):	162435.01		
9	Кадастровый номер земельного участка (участков), в пределах которого расположен объект недвижимого имущества:	_____		
10	Степень готовности объекта незавершенного строительства (%):	_____		
11	Кадастровые номера помещений, расположенных в здании или сооружении:	_____		
12	Сведения о правах:	Собственность, рег.номер 65-65-02/002/2011-465 от 29.04.2011 г., правообладатель: Российская Федерация		

13	Сведения о включении в реестр объектов культурного наследия:	_____		

14	Особые отметки:	_____		

15	Сведения о кадастровых инженерах:	_____		

16	Дополнительные сведения:	_____		

16.1	Кадастровые номера объектов недвижимости, образованных с объектом недвижимости: _____
16.2	Кадастровые номера объектов недвижимости, образованных из объекта недвижимости: _____
16.3	Кадастровые номера объектов, подлежащих снятию с кадастрового учета: _____
17	Характер сведений государственного кадастра недвижимости (статус записи об объекте): Сведения об объекте недвижимости имеют статус ранее учтенные

Ведущий инженер отдела подготовки и предоставления сведений		Н.А. Денисова
(полное наименование должности)	(подпись)	(инициалы, фамилия)

М.П.

КП.2


КАДАСТРОВЫЙ ПАСПОРТ

Лист №	2	Всего листов:	2
--------	---	---------------	---

Здания
(вид объекта недвижимого имущества)

« 21 » декабря 2015 г. № 65/201/15-125537	
Кадастровый номер:	65:03:0000000:59

Схема расположения объекта недвижимого имущества на земельном участке(ах):



Масштаб 1: _____

Ведущий инженер отдела подготовки и предоставления сведений		Н.А. Денисова
(полное наименование должности)	(подпись)	(инициалы, фамилия)

М.П.

КАДАСТРОВЫЙ ПАСПОРТ

Здания
(вид объекта недвижимого имущества)

Лист №	1	Всего листов:	3
--------	---	---------------	---

« 21 » декабря 2015 г. № 65/201/15-125479	
Кадастровый номер:	65:03:0000000:60
Номер кадастрового квартала:	65:03:0000000
Предыдущие номера:	3777
Дата внесения номера в государственный кадастр недвижимости:	10.07.2012

Описание объекта недвижимого имущества:

1	Адрес (описание местоположения):	Сахалинская область, р-н Корсаковский, район озера Тунайча		
2	Основная характеристика:	площадь	222.9	кв.м
		(тип)	(значение)	(единица измерения)
3	Назначение:	Нежилое здание		
4	Наименование:	Коттедж №2		
5	Количество этажей, в том числе подземных этажей:	2		
6	Материал наружных стен:	Шлакобетонные		
7	Год ввода в эксплуатацию (завершения строительства):	1972		
8	Кадастровая стоимость (руб.):	223675.69		
9	Кадастровый номер земельного участка (участков), в пределах которого расположен объект недвижимого имущества:	_____		
10	Степень готовности объекта незавершенного строительства (%):	_____		
11	Кадастровые номера помещений, расположенных в здании или сооружении:	_____		
12	Сведения о правах:	Собственность, рег.номер 65-65-04/001/2009-336 от 27.08.2009 г., правообладатель: Российская Федерация		

13	Сведения о включении в реестр объектов культурного наследия:	_____		

14	Особые отметки:	_____		

15	Сведения о кадастровых инженерах:	_____		

16	Дополнительные сведения:	_____		

16.1	Кадастровые номера объектов недвижимости, образованных с объектом недвижимости: _____
16.2	Кадастровые номера объектов недвижимости, образованных из объекта недвижимости: _____
16.3	Кадастровые номера объектов, подлежащих снятию с кадастрового учета: _____
17	Характер сведений государственного кадастра недвижимости (статус записи об объекте): Сведения об объекте недвижимости имеют статус ранее учтенные

Ведущий инженер отдела подготовки и предоставления сведений		Н.А. Денисова
(полное наименование должности)	(подпись)	(инициалы, фамилия)

М.П.

КП.2


КАДАСТРОВЫЙ ПАСПОРТ

Лист №	2	Всего листов:	3
--------	---	---------------	---

Здания
(вид объекта недвижимого имущества)

« 21 » декабря 2015 г. № 65/201/15-125479	
Кадастровый номер:	65:03:0000000:60

Схема расположения объекта недвижимого имущества на земельном участке(ах):



Масштаб 1:

Ведущий инженер отдела подготовки и предоставления сведений		Н.А. Денисова
(полное наименование должности)	(подпись)	(инициалы, фамилия)

М.П.

КАДАСТРОВЫЙ ПАСПОРТ

Лист №	3	Всего листов:	3
--------	---	---------------	---

Здания
(вид объекта недвижимого имущества)

« 21 » декабря 2015 г. № 65/201/15-125479	
Кадастровый номер:	65:03:0000000:60

Сведения о частях здания, сооружения:

Номер п/п	Учетный номер части	Основная характеристика, единица измерения			Описание местоположения части	Характеристика части
		(тип)	(значение)	(единица измерения)		
1	_____	_____	весь	_____	_____	Аренда (в том числе, субаренда)

Ведущий инженер отдела подготовки и предоставления сведений		Н.А. Денисова
(полное наименование должности)	(подпись)	(инициалы, фамилия)

М.П.

филиал федерального государственного бюджетного учреждения "Федеральная кадастровая палата Федеральной службы государственной регистрации, кадастра и картографии" по Сахалинской области

(полное наименование органа кадастрового учета)

КП.1

КАДАСТРОВЫЙ ПАСПОРТ

Здания
(вид объекта недвижимого имущества)

Лист №	1	Всего листов:	2
--------	---	---------------	---

« 21 » декабря 2015 г. № 65/201/15-125332	
Кадастровый номер:	65:03:0000000:62
Номер кадастрового квартала:	65:03:0000000
Предыдущие номера:	3777
Дата внесения номера в государственный кадастр недвижимости:	10.07.2012

Описание объекта недвижимого имущества:

1	Адрес (описание местоположения):	Сахалинская обл., Корсаковский р-н, район озера Туначай#3777		
2	Основная характеристика:	площадь	96.5	кв.м
		(тип)	(значение)	(единица измерения)
3	Назначение:	Нежилое здание		
4	Наименование:	Баня		
5	Количество этажей, в том числе подземных этажей:	1		
6	Материал наружных стен:	Шлакобетонные		
7	Год ввода в эксплуатацию (завершения строительства):	1989		
8	Кадастровая стоимость (руб.):	96835.82		
9	Кадастровый номер земельного участка (участков), в пределах которого расположен объект недвижимого имущества:	_____		
10	Степень готовности объекта незавершенного строительства (%):	_____		
11	Кадастровые номера помещений, расположенных в здании или сооружении:	_____		
12	Сведения о правах:	Собственность, рег.номер 65-65-02/002/2011-573 от 03.05.2011 г., правообладатель: Российская Федерация		

13	Сведения о включении в реестр объектов культурного наследия:	_____		

14	Особые отметки:	_____		

15	Сведения о кадастровых инженерах:	_____		

16	Дополнительные сведения:	_____		

16.1	Кадастровые номера объектов недвижимости, образованных с объектом недвижимости: _____
16.2	Кадастровые номера объектов недвижимости, образованных из объекта недвижимости: _____
16.3	Кадастровые номера объектов, подлежащих снятию с кадастрового учета: _____
17	Характер сведений государственного кадастра недвижимости (статус записи об объекте): Сведения об объекте недвижимости имеют статус ранее учтенные

Ведущий инженер отдела подготовки и предоставления сведений		Н.А. Денисова
(полное наименование должности)	(подпись)	(инициалы, фамилия)

М.П.


КАДАСТРОВЫЙ ПАСПОРТ

Лист №	2	Всего листов:	2
--------	---	---------------	---

Здания
(вид объекта недвижимого имущества)

« 21 » декабря 2015 г. № 65/201/15-125332	
Кадастровый номер:	65:03:0000000:62

Схема расположения объекта недвижимого имущества на земельном участке(ах):



Масштаб 1: _____

Ведущий инженер отдела подготовки и предоставления сведений		Н.А. Денисова
(полное наименование должности)	(подпись)	(инициалы, фамилия)

М.П.

филиал федерального государственного бюджетного учреждения "Федеральная кадастровая палата Федеральной службы государственной регистрации, кадастра и картографии" по Сахалинской области

(полное наименование органа кадастрового учета)

КП.1

КАДАСТРОВЫЙ ПАСПОРТ

Здания
(вид объекта недвижимого имущества)

Лист №	1	Всего листов:	1
--------	---	---------------	---

« 21 » декабря 2015 г. № 65/201/15-125323	
Кадастровый номер:	65:03:0000000:2212
Номер кадастрового квартала:	65:03:0000000
Предыдущие номера:	65-65-04/001/2009-446, 64:216:001:00003770
Дата внесения номера в государственный кадастр недвижимости:	23.12.2013

Описание объекта недвижимого имущества:

1	Адрес (описание местоположения):	Сахалинская область, р-н Корсаковский, озеро Тунайча		
2	Основная характеристика:	площадь	72.2	кв.м
		(тип)	(значение)	(единица измерения)
3	Назначение:	Нежилое здание		
4	Наименование:	Котельная		
5	Количество этажей, в том числе подземных этажей:	1		
6	Материал наружных стен:	_____		
7	Год ввода в эксплуатацию (завершения строительства):	_____		
8	Кадастровая стоимость (руб.):	484257.68		
9	Кадастровый номер земельного участка (участков), в пределах которого расположен объект недвижимого имущества:	_____		
10	Степень готовности объекта незавершенного строительства (%):	_____		
11	Кадастровые номера помещений, расположенных в здании или сооружении:	_____		
12	Сведения о правах:	Собственность, рег.номер 65-65-04/001/2009-446 от 09.11.2009 г., правообладатель: Российская Федерация		

13	Сведения о включении в реестр объектов культурного наследия:	_____		

14	Особые отметки:	_____		

15	Сведения о кадастровых инженерах:	_____		

16	Дополнительные сведения:	_____		

16.1	Кадастровые номера объектов недвижимости, образованных с объектом недвижимости: _____
16.2	Кадастровые номера объектов недвижимости, образованных из объекта недвижимости: _____
16.3	Кадастровые номера объектов, подлежащих снятию с кадастрового учета: _____
17	Характер сведений государственного кадастра недвижимости (статус записи об объекте): Сведения об объекте недвижимости имеют статус ранее учтенные

Ведущий инженер отдела подготовки и предоставления сведений		Н.А. Денисова
(полное наименование должности)	(подпись)	(инициалы, фамилия)

М.П.

филиал федерального государственного бюджетного учреждения "Федеральная кадастровая палата Федеральной службы государственной регистрации, кадастра и картографии" по Сахалинской области

(полное наименование органа кадастрового учета)

КП.1

КАДАСТРОВЫЙ ПАСПОРТ

Здания
(вид объекта недвижимого имущества)

Лист №	1	Всего листов:	2
--------	---	---------------	---

« 21 » декабря 2015 г. № 65/201/15-125316	
Кадастровый номер:	65:03:0000000:2233
Номер кадастрового квартала:	65:03:0000000
Предыдущие номера:	65-65-04/001/2009-338, 64:216:001:00003770
Дата внесения номера в государственный кадастр недвижимости:	23.12.2013

Описание объекта недвижимого имущества:

1	Адрес (описание местоположения):	Сахалинская область, р-н Корсаковский, озеро Тунайча		
2	Основная характеристика:	площадь	656.7	кв.м
		(тип)	(значение)	(единица измерения)
3	Назначение:	Нежилое здание		
4	Наименование:	Спальный корпус		
5	Количество этажей, в том числе подземных этажей:	3		
6	Материал наружных стен:	_____		
7	Год ввода в эксплуатацию (завершения строительства):	_____		
8	Кадастровая стоимость (руб.):	4404598.54		
9	Кадастровый номер земельного участка (участков), в пределах которого расположен объект недвижимого имущества:	_____		
10	Степень готовности объекта незавершенного строительства (%):	_____		
11	Кадастровые номера помещений, расположенных в здании или сооружении:	_____		
12	Сведения о правах:			
		Собственность, рег.номер 65-65-04/001/2009-338 от 27.08.2009 г., правообладатель: Российская Федерация		
13	Сведения о включении в реестр объектов культурного наследия:			

14	Особые отметки:			

15	Сведения о кадастровых инженерах:			

16	Дополнительные сведения:			

16.1	Кадастровые номера объектов недвижимости, образованных с объектом недвижимости: _____
16.2	Кадастровые номера объектов недвижимости, образованных из объекта недвижимости: _____
16.3	Кадастровые номера объектов, подлежащих снятию с кадастрового учета: _____
17	Характер сведений государственного кадастра недвижимости (статус записи об объекте): Сведения об объекте недвижимости имеют статус ранее учтенные

Ведущий инженер отдела подготовки и предоставления сведений		Н.А. Денисова
(полное наименование должности)	(подпись)	(инициалы, фамилия)

М.П.

КП.3

КАДАСТРОВЫЙ ПАСПОРТ

Лист №	2	Всего листов:	2
--------	---	---------------	---

Здания
(вид объекта недвижимого имущества)

« 21 » декабря 2015 г. № 65/201/15-125316	
Кадастровый номер:	65:03:000000:2233

Сведения о частях здания, сооружения:

Номер п/п	Учетный номер части	Основная характеристика, единица измерения			Описание местоположения части	Характеристика части
		(тип)	(значение)	(единица измерения)		
1	_____	_____	весь	_____	_____	Аренда (в том числе, субаренда)

Ведущий инженер отдела подготовки и предоставления сведений		Н.А. Денисова
(полное наименование должности)	(подпись)	(инициалы, фамилия)

М.П.

филиал федерального государственного бюджетного учреждения "Федеральная кадастровая палата Федеральной службы государственной регистрации, кадастра и картографии" по Сахалинской области

(полное наименование органа кадастрового учета)

КП.1

КАДАСТРОВЫЙ ПАСПОРТ

Здания
(вид объекта недвижимого имущества)

Лист №	1	Всего листов:	2
--------	---	---------------	---

« 21 » декабря 2015 г. № 65/201/15-125310	
Кадастровый номер:	65:03:0000000:2211
Номер кадастрового квартала:	65:03:0000000
Предыдущие номера:	65-65-04/001/2009-340, 64:216:001:00003770
Дата внесения номера в государственный кадастр недвижимости:	23.12.2013

Описание объекта недвижимого имущества:

1	Адрес (описание местоположения):	Сахалинская область, Корсаковский район, озеро Тунайча		
2	Основная характеристика:	площадь	33.6	кв.м
		(тип)	(значение)	(единица измерения)
3	Назначение:	Нежилое здание		
4	Наименование:	Причал-склад для лодок		
5	Количество этажей, в том числе подземных этажей:	1		
6	Материал наружных стен:	_____		
7	Год ввода в эксплуатацию (завершения строительства):	_____		
8	Кадастровая стоимость (руб.):	225360.92		
9	Кадастровый номер земельного участка (участков), в пределах которого расположен объект недвижимого имущества:	_____		
10	Степень готовности объекта незавершенного строительства (%):	_____		
11	Кадастровые номера помещений, расположенных в здании или сооружении:	_____		
12	Сведения о правах:	Собственность, рег.номер 65-65-04/001/2009-340 от 27.08.2009 г., правообладатель: Российская Федерация		
	Сведения о включении в реестр объектов культурного наследия:	_____		
14	Особые отметки:	_____		
	Сведения о кадастровых инженерах:	_____		
16	Дополнительные сведения:	_____		

16.1	Кадастровые номера объектов недвижимости, образованных с объектом недвижимости: _____
16.2	Кадастровые номера объектов недвижимости, образованных из объекта недвижимости: _____
16.3	Кадастровые номера объектов, подлежащих снятию с кадастрового учета: _____
17	Характер сведений государственного кадастра недвижимости (статус записи об объекте): Сведения об объекте недвижимости имеют статус ранее учтенные

Ведущий инженер отдела подготовки и предоставления сведений		Н.А. Денисова
(полное наименование должности)	(подпись)	(инициалы, фамилия)

М.П.

КП.3

КАДАСТРОВЫЙ ПАСПОРТ

Лист №	2	Всего листов:	2
--------	---	---------------	---

Здания
(вид объекта недвижимого имущества)

« 21 » декабря 2015 г. № 65/201/15-125310	
Кадастровый номер:	65:03:0000000:2211

Сведения о частях здания, сооружения:

Номер п/п	Учетный номер части	Основная характеристика, единица измерения			Описание местоположения части	Характеристика части
		(тип)	(значение)	(единица измерения)		
1	_____	_____	весь	_____	_____	Аренда (в том числе, субаренда)

Ведущий инженер отдела подготовки и предоставления сведений		Н.А. Денисова
(полное наименование должности)	(подпись)	(инициалы, фамилия)

М.П.

филиал федерального государственного бюджетного учреждения "Федеральная кадастровая палата Федеральной службы государственной регистрации, кадастра и картографии" по Сахалинской области

(полное наименование органа кадастрового учета)

КАДАСТРОВЫЙ ПАСПОРТ ЗЕМЕЛЬНОГО УЧАСТКА

КП.1

"29" августа 2013 г. № 65/201/13-56756

1	Кадастровый номер: 65:03:0000006:215	2	Лист № 1	3	Всего листов: 2
4	Номер кадастрового квартала: 65:03:0000006				
Общие сведения					
5	Предыдущие номера: 65:03:0000000:37, 65:03:0000006:53, 65:03:0:37		6	Дата внесения номера в государственный кадастр недвижимости: 06.11.2008	
7	—				
8	Местоположение: Сахалинская обл, р-н Корсаковский, Охотское лесничество, квартал 32, выдел 22				
9	Категория земель: Земли лесного фонда				
10	Разрешенное использование: лесной фонд				
11	Площадь: 44000+/-3671 кв. м				
12	Кадастровая стоимость (руб.): 6463.6				
13	Сведения о правах: —				
14	Особые отметки: Кадастровый номер 65:03:0000006:215 равнозначен кадастровому номеру 65:03:00 00 006:0215 Предыдущий кадастровый номер 65:03:0000000:37 равнозначен кадастровому номеру 65:03:00 00 000:0037 Предыдущий кадастровый номер 65:03:0000006:53 равнозначен кадастровому номеру 65:03:00 00 006:0053				
15	Сведения о природных объектах: —				
16	Дополнительные сведения для регистрации прав на образованные земельные участки	16.1	Номера образованных участков: 65:03:0000006:215		
		16.2	Номер участка, преобразованного в результате выдела: 65:03:0000000:37		
		16.3	Номера участков, подлежащих снятию с кадастрового учета: —		
		16.4	Характер сведений государственного кадастра недвижимости (статус записи о земельном участке): —		

Инженер I категории отдела подготовки и предоставления сведений

(наименование должности)



К. В. Буслаева

(инициалы, фамилия)

58

КАДАСТРОВЫЙ ПАСПОРТ ЗЕМЕЛЬНОГО УЧАСТКА

КП.2

"29" августа 2013 г. № 65/201/13-56756

1	Кадастровый номер: 65:03:0000006:215	2	Лист № 2	3	Всего листов: 2
4	План (чертеж, схема) земельного участка				
5	Масштаб 1:2000		Условные знаки: —		

Инженер 1 категории отдела подготовки и предоставления сведений

(наименование должности)



[Handwritten signature]
(подпись)

К. В. Буслаева

(инициалы, фамилия)